





# Postbeskrivelse 2018

Stolpe		Nivå	Kode	Beskrivelse
1	Kultur			Sti (Gjernåavassdraget)
2				Vei
3				Vei
4				Vei /Lyktestolpe
5				Snuplass
6				Gangsti/Veikryss
7				Låve
8				Veikryss
9	Kultur			Jorde (Rustadbakka, Møllebakkene)
10				Gangsti
11				Postkasse
12				traktorvei (ikke kjørbær)
13				Lekeplass
14				Postkasse
15				Vekryss
16				Gjerde
17				Kolle
18	Kultur			Vannhjul
19				Hos Nabo'n/ Mimmis blomster
20				Nøstesjel
21				Åpnet område
22				Gangsti
23				Trapp
24				Gangsti/kryss
25				Gjerdehjørne
26				Parkeringsplass
27				Parkeringsplass
28				Sti
29				Hogstfelt
30				Snuplass
31				Gangsti
32				Lekeplass/Fotballbane
33	Kultur			Hoppbakke
34				Snuplass
35				Kolle
36				Vei
37				Lekeplass
38				Postkasse
39				Veikryss/postkasse
40				Veikryss/postkasse
41	Kultur			Gammelt skytterhus
42				Stikryss
43				Sti krysser vei

43				Sti krysser vei
44				Lysløype
45				Lysløype krysser bekk
46				Stikryss
47				Stikryss
48				Lysløype
49	Kultur			A-brua
50	Kultur			Bru (kraftstasjon)
51				Treningsapparat
52	Kultur			Stikryss (torvuttak)
53				Sti krysser bekk
54	Kultur			Plass etter gammel mølle
55				Kolle
56				Veikryss/porstkasse
57				Snuplass
58				Veikryss
59				Postkasse
60				Postkasse
61				Lekeplass
62				Bakke

Nivåbeskrivelse	
	Veldig enkel, lett tilgjengelig for alle, inkludert bevegelseshemmede og barnevogner.
	Enkel, kan være vanskelig for bevegelseshemmende og barnevogner
	Middels, krevende for bevegelseshemmede, vanskelig på sykkel
	Vanskelig, svært krevende for bevegelseshemmede og lite sykkelvennlig
<b>Kultur</b>	Stolpe på kulturminne. Info om kulturminne kommer opp i appen når du scanner den.